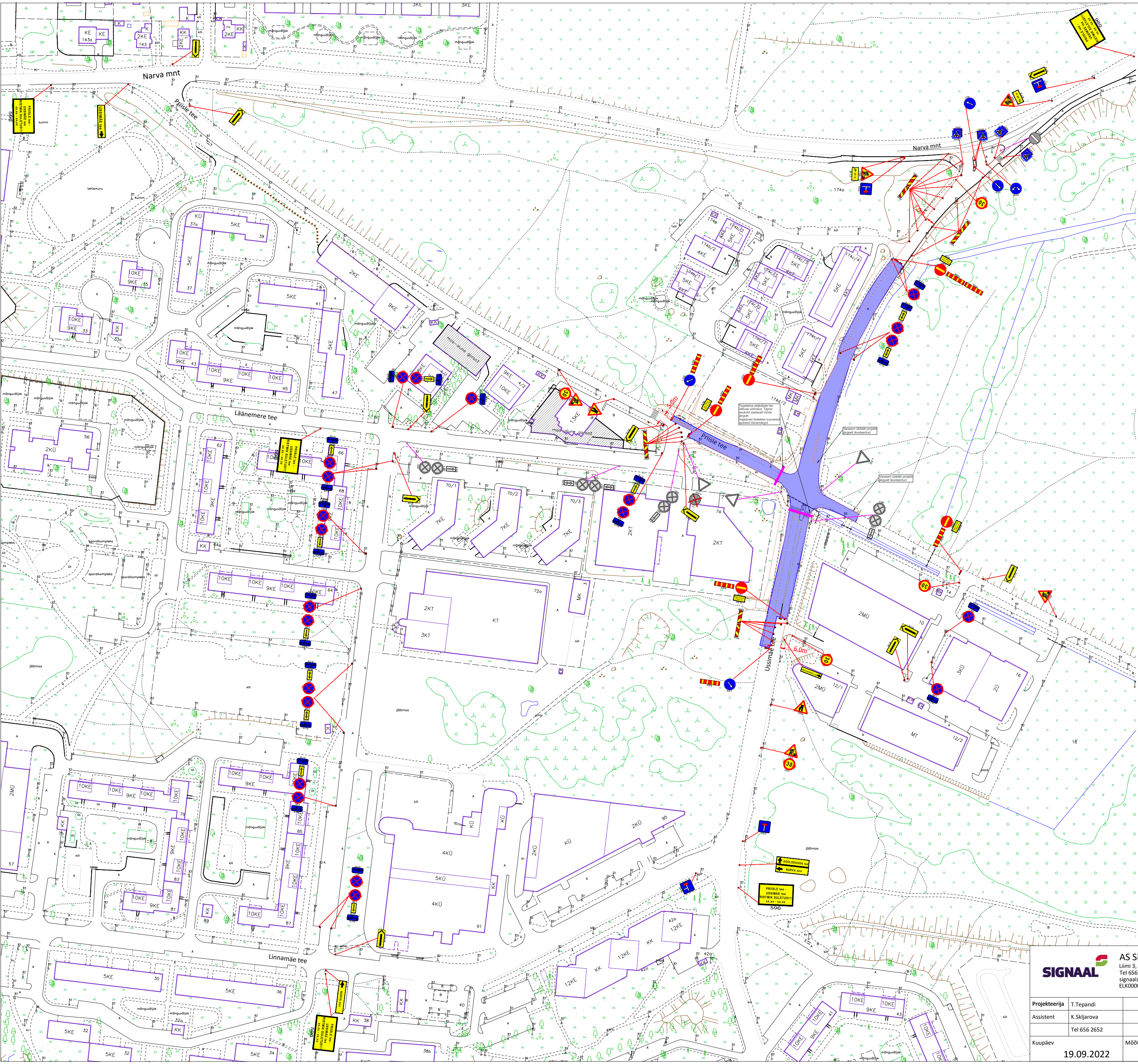


Fail: C:\Users\tonel.tepond\Forus Grupp\Signaali - Documents\Public\Joonised projektid\Ajutine liikluskorraldus\DWG skeemid\2022\10766\_TP\_TL-1\_Ussimäe tee - Priisle tee.dwg







Märkused:

- Töötsooni tähistamisel lähtuda Majandus- ja taristuministri määrusest nr 43 "Nõuded ajutisele liikluskorraldusele".
- Ajutiste liikluskorralduse suurusgrupp I grupp, juhul kui joonisel ei ole märgitud teisiti.
- Kaevetöödel piirata kaevik ajutise piirdeaiaga.
- Sulgemisest teavitada eelnevalt elanike, ettevõtete ja asutusi, keda sulgemine mõjutab.
- Ehitajal tagada elanike ohutu ligipääs elamutele.
- Jalakäijate läbipääsu tagamiseks kasutada vajadusel ülekäigusi, pinnasekaitsemat või pandust eri tasapindade vahel.

Info:

- Enne joonisel toodud liikluskorraldusvahendite paigaldamist kooskõlastada joonis Tallinna Transpordiameti liikluskorralduse osakonnaga.
- Sulgemine kooskõlastada MTÜ Põhja-Eesti Ühistranspordikeskusega.

Tingmargid:

-  Projekteeritud ajutine liikluskorraldus
-  Töötsooni
-  Olemasolev statsionaarne liikluskorraldus
-  Jalakäijate läbipääsu koridor laiusega minimaalselt 1,5m



Infotahvel

Infotahvliid paigaldada minimaalselt 3 ööpäeva enne sulgemist. Täpsustada sulgemise aeg.

Peatumist ja parkimist reguleerivad märgid paigaldada minimaalselt 24h enne sulgemist



AS Signaal TM  
Liimi 3, Tallinn 10621  
Tel 656 3532  
signaal@signaal.ee  
ELK000009, EEP002572

Projekteerija	T.Tepandi
Assistent	K.Skjarova
	Tel 656 2652
Kuupäev	19.09.2022

1:1250

10766

Tööprojekt

TL-1-1(1)

Joonis	Ajutise liikluskorralduse joonis
Projekt	Ussimäe tee ja Priisle tee rekonstrueerimine
Asukoht	Ussimäe tee - Priisle tee, Tallinn
Tellijä	KV Infra OÜ; Möigu tee 5, Rae vald, Harjumaa; tel 5344 4726
Töö nr	
Stadium	
Joonise nr [nr-leht(lehti)]	