

Fail: \\EE-SPV-FLE\Shores\Signaal\Joonised\Projekti\A\Joonis\13633TP\_IL-1\_Vanasadama\_trammiliini\_ehitus\_Kol\_m.dwg




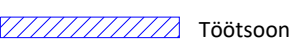


Märkused:

- Töötsooni tähistamisel lähtuda Majandus- ja taristuministri määrusest nr 43 "Nõuded ajutisele liikluskorraldusele".
- Ajutiste liikluskorralduse suurusgrupp I grupp, juhul kui joonisel ei ole märgitud teisiti.
- Kaevetöödel piirata kaevik ajutise piirdeaia.
- Tagada jalakäijate ohutu läbipääs. Vajadusel lisada täiendavad märgid jalakäijate suunamiseks.
- Ehitajal tagada elanike ohutu ligipääs elumutele.
- Vajadusel kasutada ülekäigulisidasi elanike ligipääsu tagamiseks.
- Sulgemisest teavitada eelnevalt elanike, ettevõtete ja asutusi, keda sulgemine mõjutab.
- Stationsaarsed liikluskorraldused, mis lähevad vastuollu ajutise liikluskorraldusega tühistada ajutise liikluskorralduse kehtimise ajal.
- Vajadusel täiendada skeemi ajutiste märkidega vastavalt olukorrale.
- Vajadusel paigaldada täiendavad peatumist ja parkimist keelavad märgid. Märgid paigaldada vähemalt 24h enne tööde algust.
- Peatumist ja parkimist reguleerivad märgid paigaldada töödele eelneval päeval.

Info:

- Enne joonisel toodud liikluskorraldusvahendite paigaldamist koostööstajad joonis Tallinna Transpordiameti liikluskorralduse osakonnaga.

Tingimärgid:

-  Projekteeritud ajutine liikluskorraldus
-  Olemasolev stationsaarne liikluskorraldus
-  Ajutiselt tühistatav stationsaarne liikluskorraldus
-  Töötsoon
-  Jalakäijate ümbrusuunamine
-  Teetõke (vee/liivaga täidetavad paigad)

Ajutise katendiga sõidutee

Ajutise katendiga elanike/teenindava transpordi ligipääsukoridori asukohta vajadusel muuta vastavalt tööde järgule. Tagada minimaalselt 3 meetri laiune ligipääsukorridor. Vajadusel kasutada ülekäigulisidasi.

Jalakäijate/ jalakäijate ja jalgratturite läbipääsukorridor

Jalakäijate läbipääsukoridori laius minimaalselt 1,5 meetrit. Jalakäijate ja jalgratturite läbipääsukoridori laius minimaalselt 3 meetrit. Läbipääsukoridori asukohta vajadusel muuta vastavalt tööde järgule. Tagada ohutu läbipääs. Vajadusel lisada täiendavad märgid suunamiseks. Vajadusel kasutada ülekäigulisidasi või ajutist katendit.



AS Signaal TM  
Liimi 3, Tallinn 10621  
Tel 656 3532  
signaal@signaal.ee  
ELK000009, EEP002572

Projekteerija C.Müür  
Assistent K.Skljarova  
Tel 656 2652

Kuupäev 28.05.2024

Mõttekava

Joonis	Ajutise liikluskorralduse joonis				
Projekt	Vanasadama ja Rail Balticu Ülemiste reisiridamali ühendava trammiliini ehitus				
Asukoht	Tallinn, Kesklinn Ahtri tn, A.Laikmaa tn, Narva mnt, Hobujaama tn				
Tellija	Aktiaselts Merko Ehitus Eesti; Tallinn, Järvevana tee 9g, 11314; tel 5680 5332				
Töö nr	13638	Stadium	Joonise nr [nr-leht[lehti]]	TL-1-1(1)	
		Tööprojekt			