

Fail: \\EE-SPV-FLE\Shores\Signaol\Joonised\projekti\Ajaline liikuskorraldus\DMC skeemid\Vanasadama trammiliini ehitus_Põhja_ett_2.dwg







Märkused:

- Töötsooni tähistamisel lähtuda Majandus- ja taristuministri määrusest nr 43 "Nõuded ajutisele liikuskorraldusele".
- Ajutiste liikusmärgide suurusgrupp I grupp, juhul kui joonisel ei ole märgitud teisiti.
- Kaevetöödel piirata kaevik ajutise piirdeaiaga.
- Tagada jalakäijate ohutu läbipääs. Vajadusel lisada täiendavad märgid jalakäijate suunamiseks.
- Ehitajal tagada elanike ohutu ligipääs elumutele.
- Vajadusel kasutada ülekäigulisid elanike ligipääsu tagamiseks.
- Sulgemisest teavitada eelnevalt elanike, ettevõtete ja asutusi, keda sulgemine mõjutab.
- Stationsaarsed liikusmärgid, mis lähed vastuolul ajutise liikuskorraldusega tühistada ajutise liikuskorralduse kehtimise ajal.
- Vajadusel täiendada skeemi ajutiste märkidega vastavalt olukorrale.
- Vajadusel paigaldada täiendavad peatumist ja parkimist keelavad märgid. Märgid paigaldada vähemalt 24h enne tööde algust.
- Peatumist ja parkimist reguleerivad märgid paigaldada töödele eelneval päeval

Info:

- Enne joonisel toodud liikuskorraldusvahendite paigaldamist koostööl lasta joonis Tallinna Transpordiameti liikuskorralduse osakonnaga.

Tingmärgid:

-  Projekteeritud ajutine liikusmärk
-  Olemasolev stationsaarne liikusmärk
-  Ajutiselt tühistatud stationsaarne liikusmärk
-  Töötsoon
-  Jalakäijate ümbrusuunamine
-  Teetõke (vee/liiva täidetavad paagid)

Ajutise katendiga sõidutee

Ajutise katendiga elanike/teenindava transpordi ligipääsukoridori asukohta vajadusel muuta vastavalt tööde järgule. Tagada minimaalselt 3 meetri laiune ligipääsukoridor. Vajadusel kasutada ülesõidulisid.

Jalakäijate/ jalakäijate ja jalgratturite läbipääsukoridor

Jalakäijate läbipääsukoridori laius minimaalselt 1,5 meetrit. Jalakäijate ja jalgratturite läbipääsukoridori laius minimaalselt 3 meetrit. Läbipääsukoridori asukohta vajadusel muuta vastavalt tööde järgule. Tagada ohutu läbipääs. Vajadusel lisada täiendavad märgid suunamiseks. Vajadusel kasutada ülekäigulisid või ajutist katendit.



AS Signaal TM
Liimi 3, Tallinn 10621
Tel 656 3532
signaal@signaal.ee
ELK000009, EEP002572

Projekteerija C.Müür
Assistent K.Skljarova
Tel 656 2652

Kuupäev
18.04.2024

Mõõtkava

Joonis

Projekt

Asukoht

Tallinn, Kesklinn
Ahtri tn, A.Laikmaa tn, Narva mnt, Hobujaama tn

Tellija

Aktiaselts Merko Ehitus Eesti; Tallinn, Järvevana tee 9g, 11314; tel 5680 5332

Töö nr

13445

Stadium

Tööprojekt

Joonise nr [nr-leht[lehti]]

TL-1-1(2)

Ajutise liikuskorralduse joonis

Vanasadama ja Rail Balticu Ülemiste reisiterminali ühendava trammiliini ehitus