

Fail: \\EE-SPV-FILE\Shores\Signaal\Projekti\Ajaline liikluskorraldus\DWG\skema\Vanasadama_trammiliini_ehitus\13492_IP_1L_Vonasadama_trammiliini_ehitus_Trammi_muudatused.dwg





Märkused:

- Töotsooni tähistamisel lähtuda Majandus- ja taristuministri määrusest nr 43 "Nõuded ajutisele liikluskorraldusele".
- Ajutiste liiklusmärgide suurusgrupp I grupp, juhul kui joonisel ei ole märgitud teisiti.
- Peatumist ja parkimist reguleerivad märgid paigaldada tööde eelneval päeval

Info:

- Enne joonisel toodud liikluskorraldusvahendite paigaldamist kooskõlastada joonis Tallinna Transpordiameti liikluskorralduse osakonnaga.

Tingimärgid:

-  301
- Projekteeritud ajutine liiklusmärk
-  30
- Olemasolev statsionaarne liiklusmärk
-  301
- Ajutiselt tühistatav statsionaarne liiklusmärk
- 
- Ajutise katendiga kõnnitee laiusena minimaalselt 1,5m

<div></div> <div>AS Signaal TM</div> <div>Liimi 3, Tallinn 10621</div> <div>Tel 656 3532</div> <div>signaal@signaal.ee</div> <div>ELK000009, EEP002572</div>		Joonis	Ajutise liikluskorralduse joonis - ajutiste bussipeatuste tähistus					
		Projekt	Vanasadama ja Rail Balticu Ülemiste reisiridamali ühendava trammiliini ehitus					
Projekteerija	C.Müür		Asukoht	Kopli tn, Tallinn				
Assistent	K.Skljarova							
	Tel 656 2652		Tellija	Aksiaselts Merko Ehitus Eesti; Tallinn, Järvevana tee 9g, 11314; tel 5680 5332				
Kuupäev	23.04.2024	Mõõtkava	Töö nr	13492	Staadium	Tööprojekt	Joonise nr [nr-leht(lehti)]	TL-1-5(5)