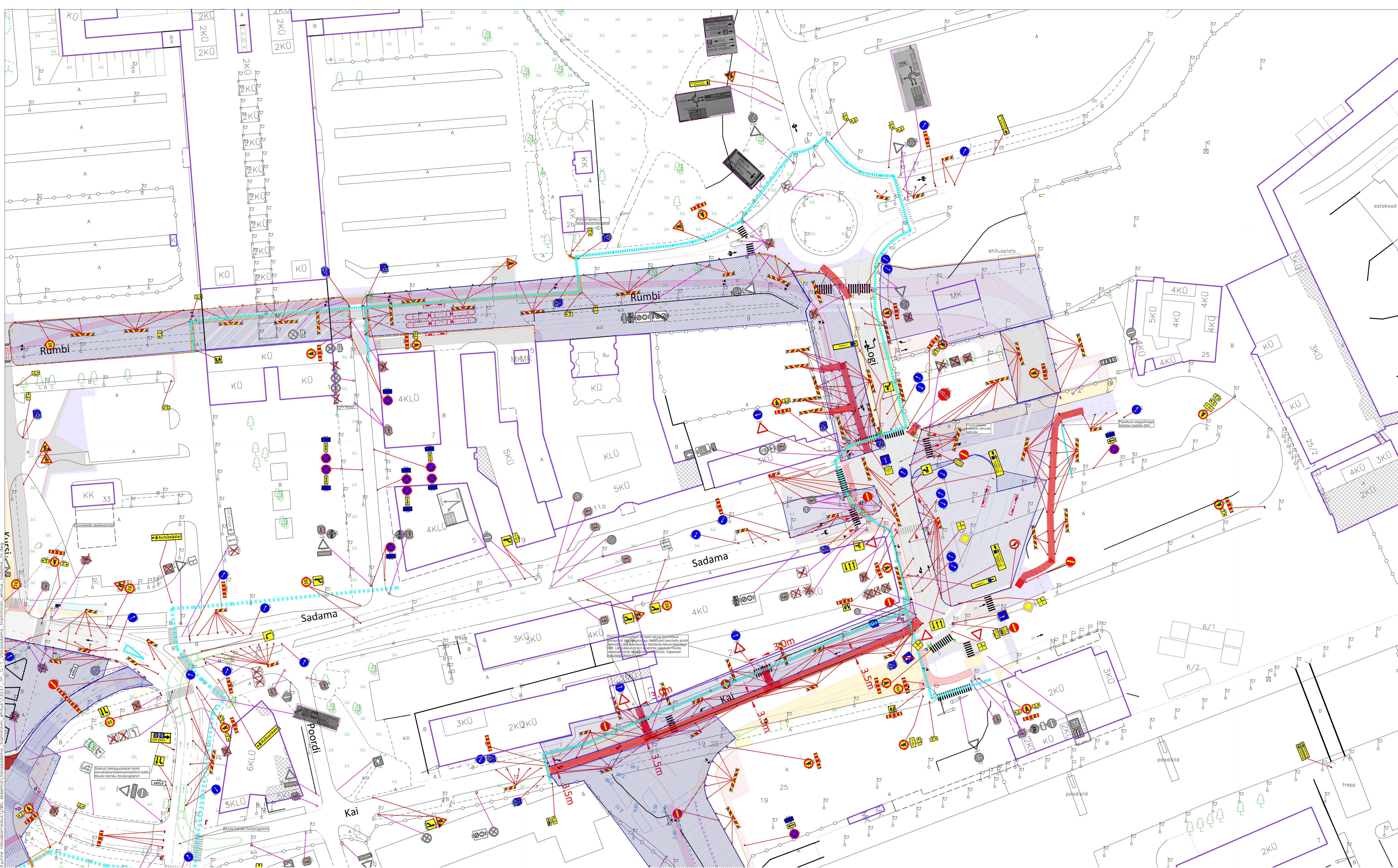


Fail: \\EE-SPV-FLE\Shores\Signaal\Joonised\Projekti\A\Joonis\Liikluskorraldus\Joonis\TL-1-Vanasadama trammiliini ehitus Sadama In.dgn






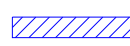


Märkused:

1. Töösooni tähistamisel lähtuda Majandus- ja taristuministri määrusest nr 43 "Nõuded ajutisele liikluskorraldusele".
2. Ajutiste liikluskorralduse suurusgrupp I grupp, juhul kui joonisel ei ole märgitud teisiti.
3. Kaevetöödel piirata kaevik ajutise piirdega.
4. Tagada jalakäijate ohutu läbipääs. Vajadusel lisada täiendavad märgid jalakäijate suunamiseks.
5. Ehitajal tagada elanike ohutu läbipääs elumutele.
6. Vajadusel kasutada ülekäigulisid elanike läbipääsu tagamiseks.
7. Sulgemisest teavitada eelnevalt elanike, ettevõtete ja asutusi, keda sulgemine mõjutab.
8. Stationaarsed liikluskorraldusmärgid, mis lähevad vastuollu ajutise liikluskorraldusega, tühistada ajutise liikluskorralduse kehtimise ajal.
9. Vajadusel täiendada skeemi ajutiste märkidega vastavalt olukorrale.
10. Vajadusel paigaldada täiendavad peatumist ja parkimist keelavad märgid. Märgid paigaldada vähemalt 24h enne tööde algust.
11. Peatumist ja parkimist reguleerivad märgid paigaldada töödele eelneval päeval.

Info:

1. Enne joonisel toodud liikluskorraldusvahendite paigaldamist koostööstajad joonis Tallinna Transpordiameti liikluskorralduse osakonnaga.

Tingimärgid:

-  Projekteeritud ajutine liikluskorraldus
-  Olemasolev stationaarne liikluskorraldus
-  Ajutiselt tühistatud stationaarne liikluskorraldus
-  Töösooni
-  Jalakäijate ümbrusuunamine
-  Teetõke (vee/liiva täidetavad paigad)

Ajutise katendiga sõidutee

Ajutise katendiga elanike/teenindava transpordi läbipääsukoridori asukohta vajadusel muuta vastavalt tööde järgule. Tagada minimaalselt 3 meetri laiune läbipääsukoridor. Vajadusel kasutada ülesõidulisid.

Jalakäijate/ jalakäijate ja jalgratturite läbipääsukoridor

Jalakäijate läbipääsukoridori laius minimaalselt 1,5 meetrit. Jalakäijate ja jalgratturite läbipääsukoridori laius minimaalselt 3 meetrit. Läbipääsukoridori asukohta vajadusel muuta vastavalt tööde järgule. Tagada ohutu läbipääs. Vajadusel lisada täiendavad märgid suunamiseks. Vajadusel kasutada ülekäigulisid või ajutist katendit.



AS Signaal TM
Liimi 3, Tallinn 10621
Tel 656 3532
signaal@signaal.ee
ELK000009, EEP002572

Projekteerija C.Müür
Assistent K.Skljarova
Tel 656 2652

Kuupäev 27.02.2024

Mõõtkava

Joonis

Ajutise liikluskorralduse joonis

Projekt

Vanasadama ja Rail Balticu Ülemiste reisirongijaam ühendava trammiliini ehitus

Asukoht

Tallinn, Kesklinn
Ahtri tn, A.Laikmaa tn, Narva mnt, Hobujaama tn

Tellija

Aktiaselts Merko Ehitus Eesti; Tallinn, Järvevana tee 9g, 11314; tel 5680 5332

Töö nr

13237

Stadium

Tööprojekt

Joonise nr [nr-leht[lehti]]

TL-1-1(1)