

Fail: \\EE-SPV-FLE\Shores\Signaali\Joonised\projekti\Ajaline liikuskorraldus\DWG\_skeemid\Vanasadama\_trammiliini\_ehitus\_P80.ta\_esi13\_koonitsee.dwg




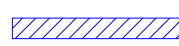


Märkused:

1. Töötsooni tähistamisel lähtuda Majandus- ja taristuministri määrusest nr 43 "Nõuded ajutisele liikuskorraldusele".
2. Ajutiste liikusmärkide suurusgrupp I grupp, juhul kui joonisel ei ole märgitud teisiti.
3. Kaevetöödel piirata kaevik ajutise piirdeaia.
4. Tagada jalakäijate ohutu läbipääs. Vajadusel lisada täiendavad märgid jalakäijate suunamiseks.
5. Ehitajal tagada elanike ohutu läbipääs elamutele.
6. Vajadusel kasutada ülekäigulisidasi elanike läbipääsu tagamiseks.
7. Sulgemisest teavitada eelnevalt elanike, ettevõteteid ja asutusi, keda sulgemine mõjutab.
8. Stationaarsed liikusmärgid, mis lähevad vastuollu ajutise liikuskorraldusega tühistada ajutise liikuskorralduse kehtimise ajal.
9. Vajadusel täiendada skeemi ajutiste märkidega vastavalt olukorrale.
10. Vajadusel paigaldada täiendavad peatumist ja parkimist keelavad märgid. Märgid paigaldada vähemalt 24h enne tööde algust.
11. Peatumist ja parkimist reguleerivad märgid paigaldada töödele eelneval päeval

Info:

1. Enne joonisel toodud liikuskorraldusvahendite paigaldamist koostööstada joonis Tallinna Transpordiameti liikuskorralduse osakonnaga.

Tingmärgid:

-  Projekteeritud ajutine liikusmärk
-  Olemasolev stationaarne liikusmärk
-  Ajutiselt tühistatud stationaarne liikusmärk
-  Töötsoon
-  Teetõke (vee/liivoga täidetavad paagid)
-  Ajutise katendiga kõnnitee laiusega minimaalselt 1,5

Ajutise katendiga sõidutee

Ajutise katendiga elanike/teenindava transpordi läbipääsukoridori asukohta vajadusel muuta vastavalt tööde järgule. Tagada minimaalselt 3 meetri laiune läbipääsukoridor. Vajadusel kasutada ülekäigulisid.

Jalakäijate/ jalakäijate ja jalgratturite läbipääsukoridor

Jalakäijate läbipääsukoridori laius minimaalselt 1,5 meetrit. Jalakäijate ja jalgratturite läbipääsukoridori laius minimaalselt 3 meetrit. Läbipääsukoridori asukohta vajadusel muuta vastavalt tööde järgule. Tagada ohutu läbipääs. Vajadusel lisada täiendavad märgid suunamiseks. Vajadusel kasutada ülekäigulisidasi või ajutist katendit.

**SIGNAAL** AS Signaal TM  
Liimi 3, Tallinn 10621  
Tel 656 3532  
signaal@signaal.ee  
ELK000009, EEP002572

Projekteerija C.Müür  
Assistent K.Skljarova  
Tel 656 2652

Kuupäev 29.02.2024

Mõõtkava

Joonis Ajutise liikuskorralduse joonis

Projekt Vanasadama ja Rail Balticu Ülemiste reisiterminali ühendava trammiliini ehitus

Asukoht Tallinn, Kesklinn  
Ahtri tn, A.Laikmaa tn, Narva mnt, Hobujaama tn

Tellija Aktsiaselts Merko Ehitus Eesti; Tallinn, Järvevana tee 9g, 11314; tel 5680 5332

Töö nr 13229  
Stadium Tööprojekt  
Joonise nr [nr-leht[lehti]]

TL-1-1(1)