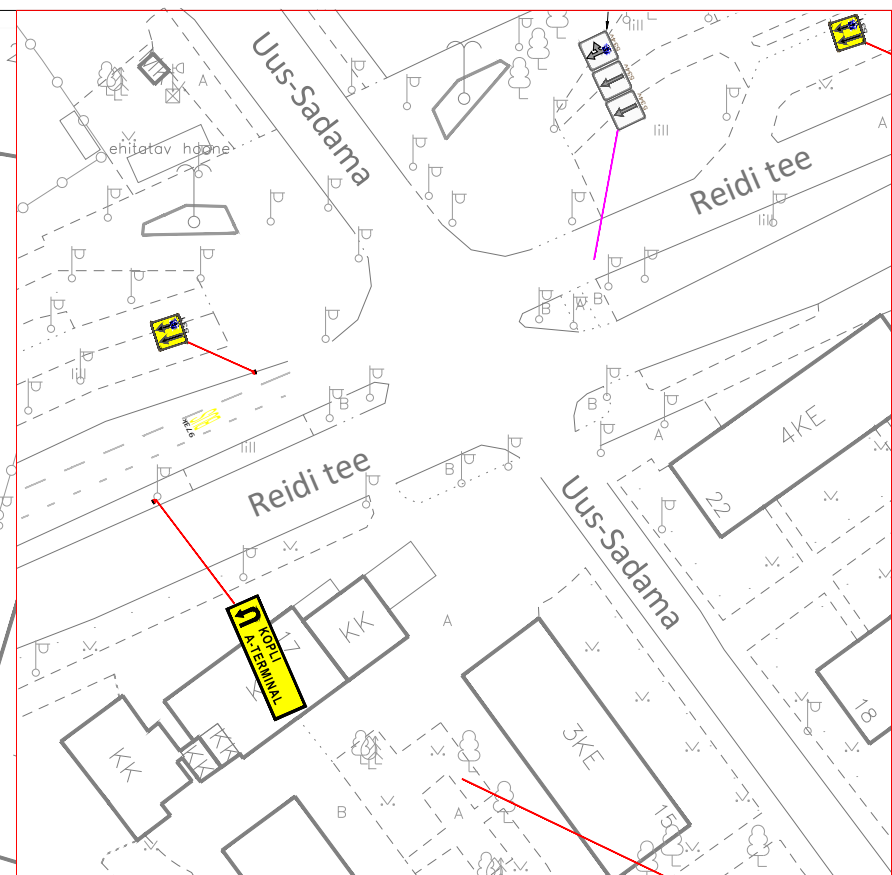
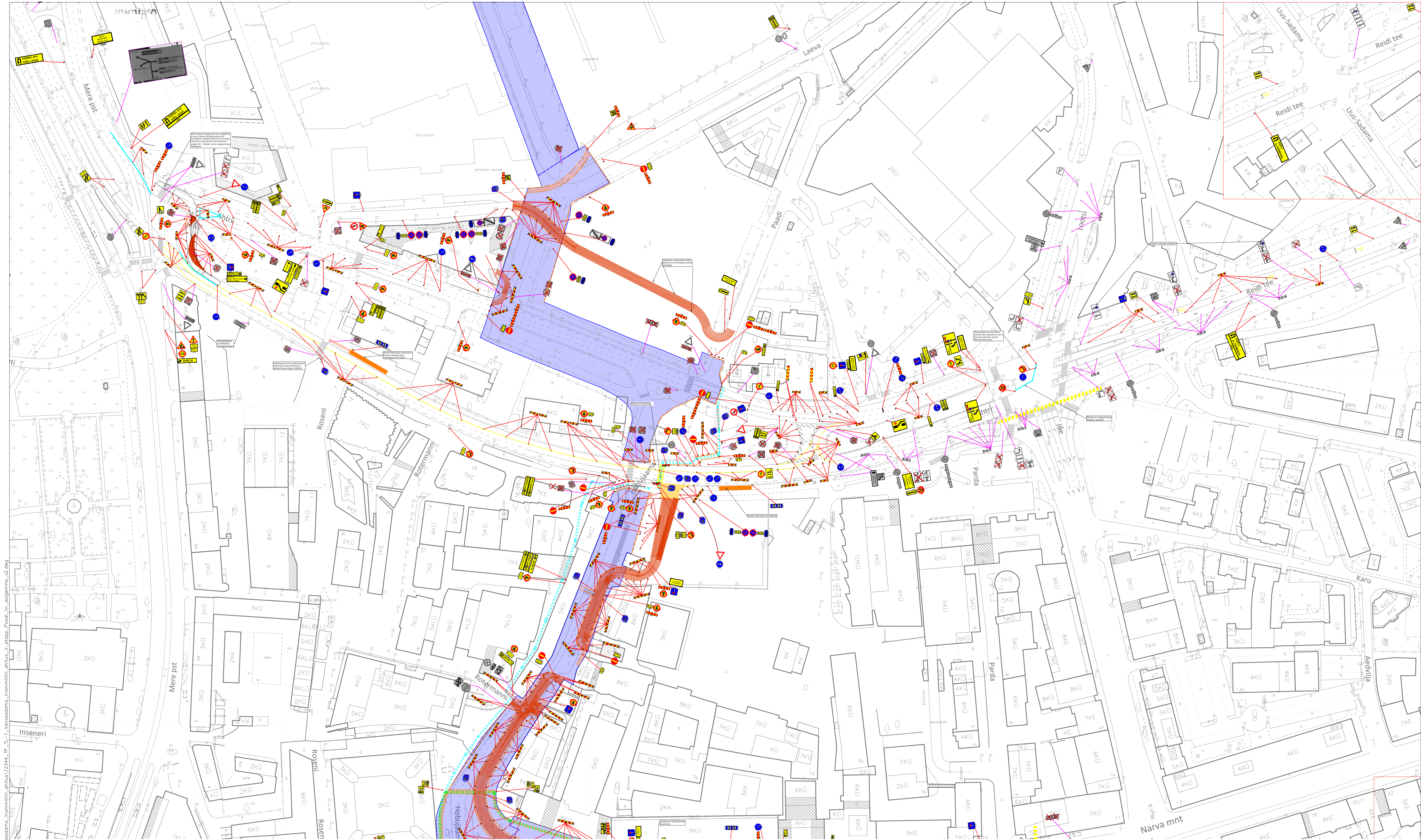


Fot: S:\Joonised\projekti\Ajaline liikuskorraldus\UMC skeemid\Vanasadama_trammiliini_ehitus_V_2023_08_01\Vanasadama_trammiliini_ehitus_V_2023_08_01\Vanasadama_trammiliini_ehitus_V_2023_08_01.dwg






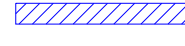




Märkused:

1. Töötooni tähistamiseks lähtuda Majandus- ja taristuministri määrusest nr 43 "Nõuded ajutisele liikuskorraldusele".
2. Ajutiste liikusmärkide suurusgrupp I grupp, juhul kui joonisel ei ole märgitud teisiti.
3. Kaevetöödel piirata kaevik ajutise piirdega.
4. Tagada jalakäijate ohutu läbipääs. Vajadusel lisada täiendavad märgid jalakäijate suunamiseks.
5. Ehitajal tagada elanike ohutu ligipääs elamutele.
6. Vajadusel kasutada ülekäiguldasid elanike ligipääsu tagamiseks.
7. Sulgemisest teavitada eelnevalt elanike, ettevõtete ja asutusi, keda sulgemine mõjutab.
8. Stationaarsed liikusmärgid, mis lähevad vastuollu ajutise liikuskorraldusega tühistada ajutise liikuskorralduse kehtimise ajal.
9. Vajadusel täiendada skeemi ajutiste märkidega vastavalt olukorrale.
10. Vajadusel paigaldada täiendavad peatumist ja parkimist keelavad märgid. Märgid paigaldada vähemalt 24h enne tööde algust.
11. Peatumist ja parkimist reguleerivad märgid paigaldada töödele eelneval päeval.

Info:

1. Enne joonisel toodud liikuskorraldusvahendite paigaldamist kooskõlastada joonis Tallinna Transpordiameti liikuskorralduse osakomaga.
2. Enne joonisel toodud liikuskorraldusvahendite paigaldamist kooskõlastada joonis AS Tallinna Sadamaga.

Tingimärgid:

-  Projektitud ajutine liikusmärk
-  Olemasolev stationaarne liikusmärk
-  Ajutiselt tühistatav stationaarne liikusmärk
-  Töötoon
-  Jalakäijate ümbersuunamine
-  Jalgratturite ümbersuunamine
-  Kultuurikatla ligipääs
-  Teetõke (vee/liivajaga täidetavad paigad)

Ajutise katendiga sõidutee

Ajutise katendiga elanike/teenindava transpordi ligipääsukoridori asukohta vajadusel muuta vastavalt tööde järgile. Tagada minimaalselt 3 meetri laiune ligipääsukoridor. Vajadusel kasutada ülekäiguldasid.

Jalakäijate/ jalakäijate ja jalgratturite läbipääsukoridor

Jalakäijate läbipääsukoridori laius minimaalselt 1,5 meetrit. Jalakäijate ja jalgratturite läbipääsukoridori laius minimaalselt 3 meetrit. Läbipääsukoridori asukohta vajadusel muuta vastavalt tööde järgile. Tagada ohutu läbipääs. Vajadusel lisada täiendavad märgid suunamiseks. Vajadusel kasutada ülekäiguldasid või ajutist katendit.

Jõe ja Pronksi tn rekonstrueerimine - ajutise liikuskorralduse plir

Ajutisel liikuskorralduse koostamisel on arvestatud, et Pronksi tn - Gonsiori tn ristmik on suletud ja vajalik on tagada ligipääs V.Reimani tn kaudu



Liimi 3, Tallinn 10621
Tel 656 3532
signaal@signaal.ee
ELK000009, EEP002572

Projekteerija	T.Tepandi
Assistent	K.Skljarova
	Tel 656 2652
Kuupäev	Möötkava

09.08.2023

Joonis	Ajutise liikuskorralduse joonis - Tööde etapp V		
Projekt	Vanasadama ja Rail Balticu Ülemiste reisiterminali ühendava trammiliini ehitus		
Asukoht	Tallinn, Kesklinn Hobujaama tn, Ahtri tn, Mere pst		
Tellij	Aktsialet Merko Ehitus Eesti; Tallinn, Järvevana tee 9g, 11314; tel 5680 5332		
Töö nr	12344	Stadium	Joonise nr [nr-leht(lehti)]

Tööprojekt

TL-1-1(1)