

Fail: S:\Joonised projektid\Ajaline liikuskorraldus\UWC_skeemid\Vanasadama_trammiliini_ehitus_V_etapp_47_ilmo_Põhja_pes.dwg




Märkused:


1. Töösooni tähistamiseks lähtuda Majandus- ja taristuministri määrusest nr 43 "Nõuded ajutisele liikuskorraldusele".
2. Ajutiste liikusmärkide suurgrupp I grupp, juhul kui joonisel ei ole märgitud teisiti.
3. Kaevetöödel piirata kaevik ajutise piiridealaga.
4. Tagada jalakäijate ohutu läbipääs. Vajadusel lisada täiendavad märgid jalakäijate suunamiseks.
5. Ehitajal tagada elanike ohutu ligipääs elamutele.
6. Vajadusel täiendada skeemi ajutiste märkidega vastavalt olukorrale.
7. Sulgemist teavitada eelnevalt elanike, ettevõtete ja asutusi, keda sulgemine mõjutab.
8. Statsionaarsed liikusmärgid, mis lähevad vastuollu ajutise liikuskorraldusega tühistada ajutise liikuskorralduse kehtimise ajal.
9. Vajadusel täiendada skeemi ajutiste märkidega vastavalt olukorrale.
10. Vajadusel paigaldada täiendavad peatumist ja parkimist keelavad märgid. Märgid paigaldada vähemalt 24h enne tööde algust.
11. Peatumist ja parkimist reguleerivad märgid paigaldada töödele eelneval päeval.


Info:


1. Enne joonisel toodud liikuskorraldusvahendite paigaldamist koostööstada joonis Tallinna Transpordiameti liikuskorralduse osakonnaga.
2. Enne joonisel toodud liikuskorraldusvahendite paigaldamist koostööstada joonis AS Tallinna Sadamaga.


Tingimärgid:


- 


Projekteeritud ajutine liikusmärk
- 


Olemasolev statsionaarne liikusmärk
- 

Ajutselt tühistatav statsionaarne liikusmärk
- 

Töösoon
- 

Jalakäijate ümbersuunamine
- 

Jalgratturite ümbersuunamine
- 

Kultuurikaitse ligipääs
- 

Teetöke (vee/liivaga täidetavad paigad)

Ajutise katendiga sõidutee

Ajutise katendiga elanike/teenindava transpordi ligipääsukoridori asukohta vajadusel muuta vastavalt tööde järgile. Tagada minimaalselt 3 meetri laiune ligipääsukoridor. Vajadusel kasutada ülesõidusilda.

Jalakäijate/ jalakäijate ja jalgratturite läbipääsukoridor

Jalakäijate läbipääsukoridori laius minimaalselt 1,5 meetrit. Jalakäijate ja jalgratturite läbipääsukoridori laius minimaalselt 3 meetrit. Lääbipääsukoridori asukohta vajadusel muuta vastavalt tööde järgile. Tagada ohutu läbipääs. Vajadusel lisada täiendavad märgid suunamiseks. Vajadusel kasutada ülekäigusildasid või ajutist katendit.

Jõe ja Pronksi tn rekonstrueerimine - ajutise liikuskorralduse piir

Ajutisel liikuskorralduse koostamisel on arvestatud, et Pronksi tn - Gonsiori tn ristmik on suletud ja vajalik on tagada ligipääs V.Reimari tn kaudu

<div><div><div>SIGNAAL</div></div><div>AS Signaal TM Liimi 3, Tallinn 10621 Tel 656 3532 signaal@signaal.ee ELK000009, EEP002572</div></div>		Joonis	Ajutise liikuskorralduse joonis - Tööde etapp V			
		Projekt	Vanasadama ja Rail Balticu Ülemiste reisirongide ühendava trammiliini ehitus			
Projekteerija	T.Tepandi	Asukoht	Tallinn, Kesklinn Hobujaama tn, Ahtri tn, Mere pst			
Assistent	K.Skljarova	Tellija	Aktsiaühis Merko Ehitus Eesti; Tallinn, Järvevana tee 9g, 11314; tel 5680 5332			
Tel 656 2652		Töö nr	11988	Stadium	Joonise nr [nr-leht(lehti)]	
Kuupäev	13.07.2023	Mõõtkava		Tööprojekt	TL-3-1(1)	