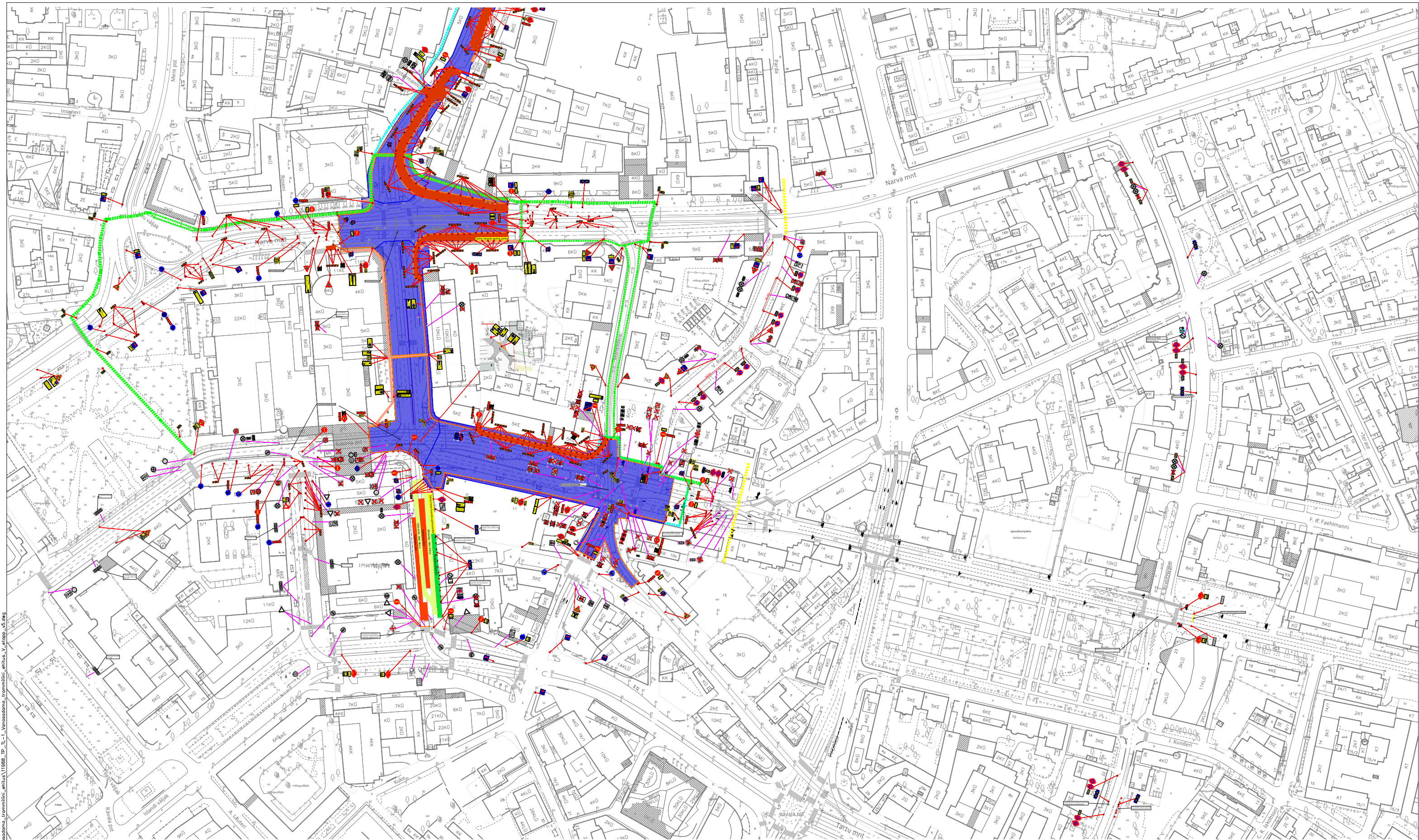


Fot: S:\Joonised\projekti\Ajutine liikuskorraldus\1988_TP-1_Vanasadama_trammiliini_ehitus_V_etapp_v3.dwg










Märkused:

1. Töötsooni tähistamiseks lähtuda Majandus- ja taristuministri määrusest nr 43 "Nõuded ajutisele liikuskorraldusele".
2. Ajutise liikusmärgide suurusgrupp 1 grupp, juhul kui joonisel ei ole märgitud teisiti.
3. Kaevetöödel piirata kaevik ajutine piirdealaga.
4. Tagada jalakäijate ohutu läbipääs. Vajadusel lisada täiendavad märgid jalakäijate suunamiseks.
5. Ehitajal tagada elanike ohutu ligipääs elamutele.
6. Vajadusel täiendada skeemi ajutiste märkidega vastavalt olukorrale.
7. Vajadusel paigaldada ülekäiguldasid elanike ligipääsu tagamiseks.
8. Sulgemist teavitada eelnevalt elanike, ettevõtete ja asutusi, keda sulgemine mõjutab.
9. Statsionaarsed liikusmärgid, mis lähevad vastuollu ajutise liikuskorraldusega tühistada ajutise liikuskorralduse kehtimise ajal.
10. Vajadusel täiendada skeemi ajutiste märkidega vastavalt olukorrale.
11. Peatumist ja parkimist reguleerivad märgid paigaldada tööde eelneval päeval.

Info:

1. Enne joonisel toodud liikuskorraldusvahendite paigaldamist kooskõlastada joonis Tallinna Transpordiameti liikuskorralduse osakonnaga.
2. Enne joonisel toodud liikuskorraldusvahendite paigaldamist kooskõlastada joonis AS Tallinna Sadamaga.

Tingimärgid:

-  Ajutise katendiga sõidutee
-  Olemasolev statsionaarne liikusmärk
-  Ajutiselt tühistatud statsionaarne liikusmärk
-  Töötsoon
-  Jalakäijate ümbersuunamine
-  Jalgratturite ümbersuunamine
-  Kultuurikaitse ligipääs
-  Teetõke (vee/liivaga täidetavad paigad)

Ajutise katendiga sõidutee

Ajutise katendiga elanike/teenindava transpordi läbipääsukoridori asukohta vajadusel muuta vastavalt tööde järgule. Tagada minimaalselt 3 meetri laiune läbipääsukoridor. Vajadusel kasutada ülesõidulisida.

Jalakäijate/ jalakäijate ja jalgratturite läbipääsukoridor

Jalakäijate läbipääsukoridori laius minimaalselt 1,5 meetrit.
Jalakäijate ja jalgratturite läbipääsukoridori laius minimaalselt 3 meetrit.
Läbipääsukoridori asukohta vajadusel muuta vastavalt tööde järgule.
Tagada ohutu läbipääs. Vajadusel lisada täiendavad märgid suunamiseks.
Vajadusel kasutada ülekäiguldasid või ajutist katendit.

Jõe ja Pronksi tn rekonstrueerimine - ajutise liikuskorralduse plii

Ajutisel liikuskorralduse koostamisel on arvestatud, et Pronksi tn - Gonsiori tn ristmik on suletud ja vajalik on tagada ligipääs V.Reimani tn kaudu



AS Signaal TM
Liimi 3, Tallinn 10621
Tel 656 3532
signaal@signaal.ee
ELK000009, EEP002572

Projekteerija	T.Tepandi	Joonis	Ajutise liikuskorralduse joonis - Tööde etapp V			
Assistent	K.Skljarova	Projekt	Vanasadama ja Rail Balticu Ülemiste reisirterminali ühendava trammiliini ehitus			
	Tel 656 2652	Asukoht	Tallinn, Kesklinn Kivisilla tn, Gonsiori tn, A.Laikmaa tn, Narva mnt, Hobujaama tn			
Kuupäev	21.06.2023	Tellij	Aktsialet Merko Ehitus Eesti; Tallinn, Järvevana tee 9g, 11314; tel 5680 5332			
		Töö nr	11988	Stadium	Joonise nr [nr-leht[lehti]]	TL-1-1(2)