

Fot: S:\Joonised projektid\Ajaline liikuskorraldus\DWG skeemid\Verasodama_trammiliini_ehitus_II_etapp_Hobujaama_ühendus.dwg










Märkused:

1. Töotsooni tähistamisel lähtuda Majandus- ja taristuministri määruse nr 43 "Nõuded ajutisele liikuskorraldusele".
2. Ajutiste liikusmärkide suurusgrupp I grupp, juhul kui joonisel ei ole märgitud teisiti.
3. Kaevetöödel piirata kaevik ajutise piirdeala.
4. Tagada jalakäijate ohutu läbipääs. Vajadusel lisada täiendavad märgid jalakäijate suunamiseks.
5. Ehitajal tagada elanike ohutu ligipääs elamutele.
6. Vajadusel kasutada ülekäigulisid elanike ligipääsu tagamiseks.
7. Sulgemisest teavitada eelnevalt elanike, ettevõtete ja asutusi, keda sulgemine mõjutab.
8. Stationsaarsed liikusmärgid, mis lähevad vastuollu ajutise liikuskorraldusega tühistada ajutise liikuskorralduse kehtimise ajal.
9. Vajadusel täiendada skeemi ajutiste märkidega vastavalt olukorrale.
10. Vajadusel paigaldada täiendavad peatumist ja parkimist keelavad märgid. Märgid paigaldada vähemalt 24h enne tööde algust.
11. Peatumist ja parkimist reguleerivad märgid paigaldada töödele eelneval päeval

Info:

1. Enne joonisel toodud liikuskorraldusvahendite paigaldamist kooskõlastada joonis Tallinna Transpordiameti liikuskorralduse osakonnaga.
2. Olemasoleva sulgemise info: Ramudden OU, töö nr ILJ220720-1, Joonise nr., 10 11.11.2022

Tingmärgid:

- 
- 30

30

30

30

30

30

30

30

30
- Projekteeritud ajutine liikusmärk










Olemasolev stationsaarne liikusmärk

Ajutiselt tühistatav stationsaarne liikusmärk

Olemasolev ajutine liikusmärk

Ajutiselt tühistatav olemasolev ajutine liikusmärk

Ajutise liikuskorraldusega tühistatud stationsaarne liikusmärk

- 
- Töotsoon

Projekteeritud ajutine piirdeade

Olemasolev töotsoon

Ajutise katendiga sõidutee

Ajutise katendiga elanike/teenindava transpordi ligipääsukoridori asukohta vajadusel muuta vastavalt tööde järgule. Tagada minimaalselt 3 meetri laiune ligipääsukoridor. Vajadusel kasutada ülesõidulisid.

Jalakäijate/ jalakäijate ja jalgratturite läbipääsukoridor

Jalakäijate läbipääsukoridori laius minimaalselt 1,5 meetrit. Jalakäijate ja jalgratturite läbipääsukoridori laius minimaalselt 3 meetrit. Lähipääsukoridori asukohta vajadusel muuta vastavalt tööde järgule. Tagada ohutu läbipääs. Vajadusel lisada täiendavad märgid suunamiseks. Vajadusel kasutada ülekäigulisid või ajutist katendit.

| | | | | | |
|--|-------------|----------|---|------------|----------------------------|
|  <div>AS Signaal TM Liimi 3, Tallinn 10621 Tel 656 3532 signaal@signaal.ee ELK000009, EEP002572</div> | | Joonis | Ajutise liikuskorralduse joonis - Tööde etapp II | | |
| Projekteerija | T.Tepandi | Projekt | Vanasadama ja Rail Balticu Ülemiste reisirterminali ühendava trammiliini ehitus | | |
| Assistent | K.Skljarova | Asukoht | Tallinn, Kesklinn Kivisilla tn, Gonsiori tn, A.Laikmaa tn, Hobujaama tn | | |
| Tel 656 2652 | | Tellij | Aktsiaselts Merko Ehitus Eesti; Tallinn, Järvevana tee 9g, 11314; tel 5680 5332 | | |
| Kuupäev | 28.03.2023 | Mõõtkava | Töö nr | Stadium | Joonise nr [nr-leht lehti] |
| | | | 11584 | Tööprojekt | TL-1-2(5) |