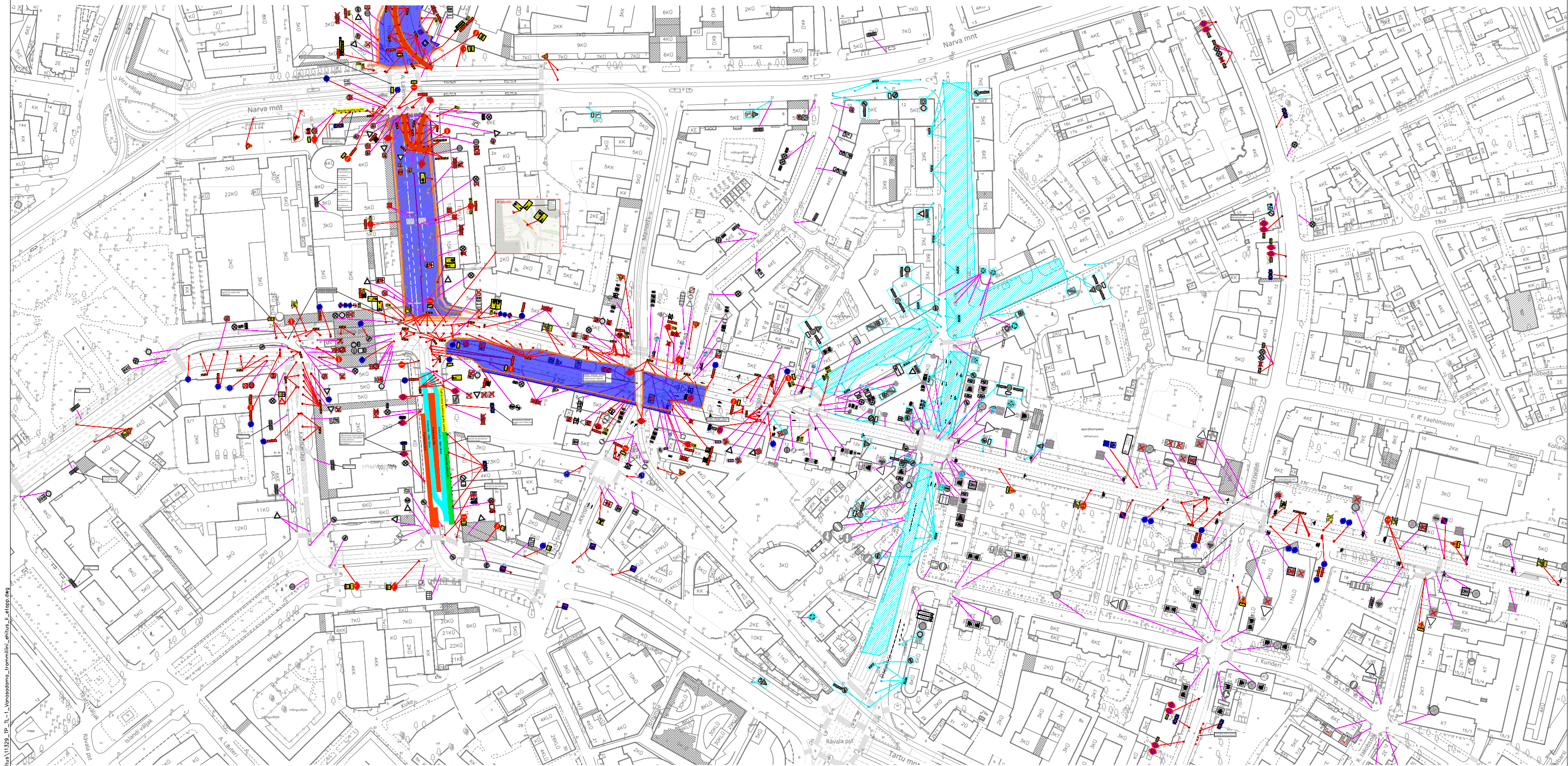


Fot: S. Joonised projektis A. Järine liikluskorraldus DWG skeemid\Verasadama_trammiin_ehitus\1329_IP_TL-1_Verasadama_trammiin_ehitus_II_etapp.dwg









Märkused:

1. Tootsooni tähistamisel lähtuda Majandus- ja taristuministri määrusest nr 43 "Nõuded ajutisele liikluskorraldusele".
2. Ajutiste liikluskorralduste suurusgrupp I grupp, juhul kui joonisel ei ole märgitud teisiti.
3. Kaevetöödel piirata kaevik ajutise piirdealaga. Vajadusel lisada täiendavad märgid jalakäijate suunamiseks.
4. Tagada jalakäijate ohutu läbipääs. Vajadusel lisada täiendavad märgid jalakäijate suunamiseks.
5. Ehitajal tagada elanike ohutu läbipääs elamutele.
6. Vajadusel kasutada ülekäiguldasid elanike läbipääsu tagamiseks.
7. Sulgemisest teavitada eelnevalt elanike, ettevõtjate ja asutusi, keda sulgemine mõjutab.
8. Stantsioonid tähistatakse, mis lähevad vastuolul ajutise liikluskorraldusega tähistada ajutise liikluskorralduse kehtimise ajal.
9. Vajadusel täiendada skeemi ajutiste märkidega vastavalt olukorrale.
10. Vajadusel paigaldada täiendavad peatumist ja parkimist keelavad märgid. Märgid paigaldada vähemalt 24h enne tööde algust.
11. Peatumist ja parkimist reguleerivad märgid paigaldada töödele eelneval päeval

Info:


1. Enne joonisel toodud liikluskorraldusvahendite paigaldamist kooskõlastada joonis Tallinna Transpordiameti liikluskorralduse osakonnaga.
2. Olemasoleva sulgemise info: Ramudnen OU, töö nr ILJ20720-1, Joonise nr., 10 11.11.2022


Tingimärgid:


-  Projekteeitunud ajutine liikluskorraldus
-  Olemasolev stantsionaarne liikluskorraldus
-  Ajutiselt tühistatav stantsionaarne liikluskorraldus
-  Olemasolev ajutine liikluskorraldus
-  Ajutiselt tühistatav olemasolev ajutine liikluskorraldus
-  Ajutise liikluskorraldusega tühistatud stantsionaarne liikluskorraldus


 Tootsoon

 Projekteeitunud ajutine piirdeade

 Olemasolev tootsoon

 Ajutise katendiga sõidutee

 Ajutise katendiga elanike/teenindava transpordi läbipääsukoridori asukohta vajadusel muuta vastavalt tööde järele. Tagada minimaalselt 3 meetri laiune läbipääsukoridor. Vajadusel kasutada ülesõidusid.

 Jalakäijate/ jalakäijate ja jalgratturite läbipääsukoridor

Jalakäijate läbipääsukoridori laius minimaalselt 1,5 meetrit. Jalakäijate ja jalgratturite läbipääsukoridori laius minimaalselt 3 meetrit. Läbipääsukoridori asukohta vajadusel muuta vastavalt tööde järele. Tagada ohutu läbipääs. Vajadusel lisada täiendavad märgid suunamiseks. Vajadusel kasutada ülekäiguldasid või ajutist katendit.

 AS Signaal TM Liimi 3, Tallinn 10621 Tel 656 3532 signaal@signaal.ee ELK000009, EEP002572		Joonis	Ajutise liikluskorralduse joonis - Tööde etapp II	
Projekteerija	T.Tepandi	Projekt	Vanasadama ja Rail Balticu Ülemiste reisirterminali ühendava trammiini ehitus	
Assistent	K.Skljarova	Asukoht	Tallinn, Kesklinn Kivisilla tn, Gonsiori tn, A.Laikmaa tn, Hobujaama tn	
	Tel 656 2652	Tellij	Aktsiaselts Merko Ehitus Eesti; Tallinn, Järvevana tee 9g, 11314; tel 5680 5332	
Kuupäev	08.03.2023	Mõõtkava	Töö nr	11329
		Stadium	Tööprojekt	Joonise nr [nr-leht[lehti]] TL-1-1(5)