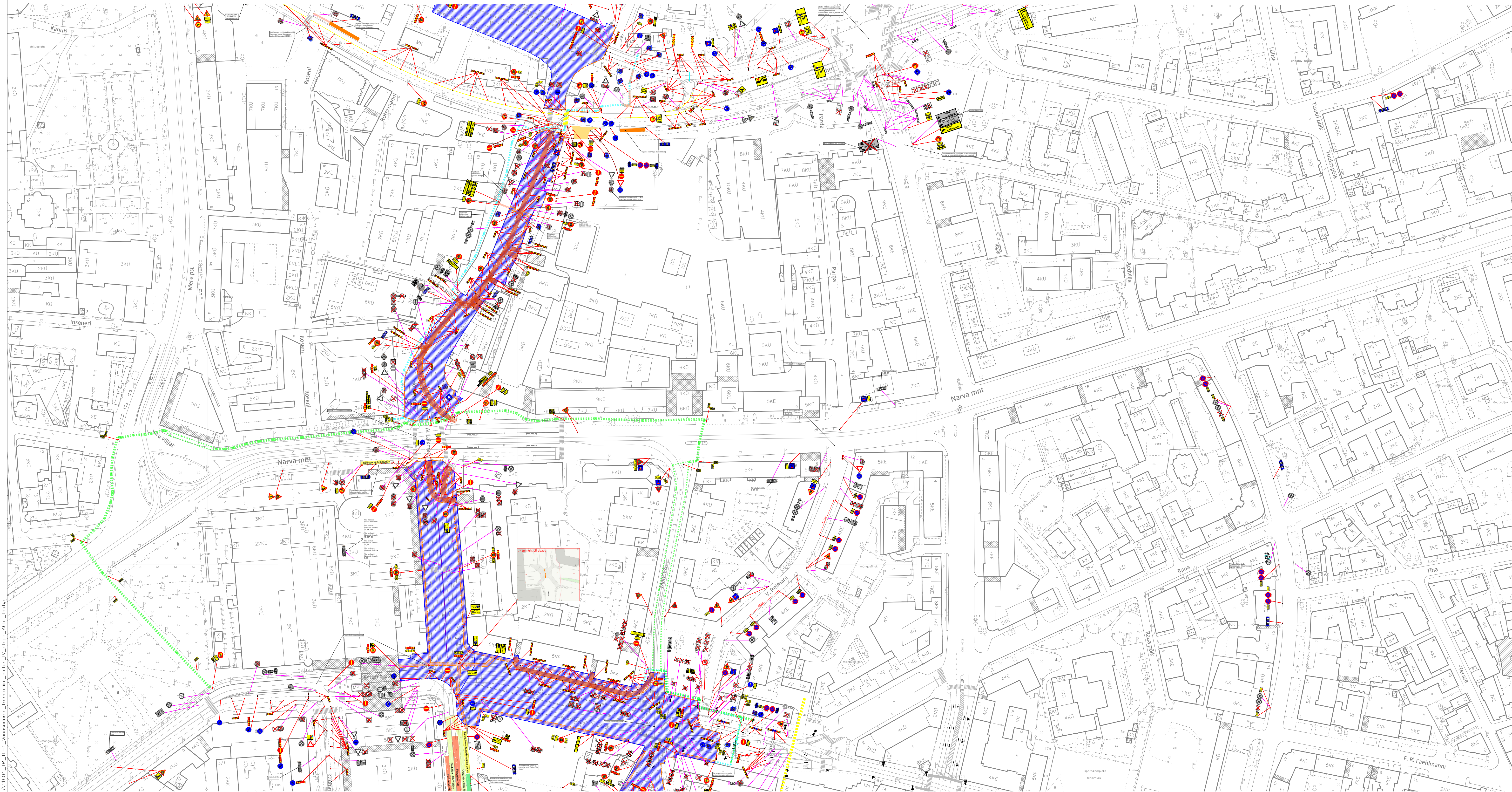


Fail: S:\Joonised\projekti\Ajaline liikuskorraldus\DWG\_skeemid\Vanasadama\_trammiliini\_ehitus\_IV\_etapp\_Ahtri\_In.dwg










Märkused:

1. Töötsooni tähistamisel lähtuda Majandus- ja taristuministri määrusest nr 43 "Nõuded ajutisele liikuskorraldusele".
2. Ajutiste liikusmärkide suurusgrupp I grupp, juhul kui joonisel ei ole märgitud teisiti.
3. Kaevetöödel piirata kaevajute piirdeala.
4. Tagada jalakäijate ohutu läbipääs. Vajadusel lisada täiendavad märgid jalakäijate suunamiseks.
5. Ehitajal tagada elanike ohutu läbipääs elamutele.
6. Vajadusel kasutada ülekäigulisid elanike ligipääsu tagamiseks.
7. Sulgemisest teavitada eelnevalt elanike, ettevõtete ja asutusi, keda sulgemine mõjutab.
8. Statsionaarsed liikusmärgid, mis lähevad vastuollu ajutise liikuskorraldusega tühistada ajutise liikuskorralduse kehtimise ajal.
9. Vajadusel täiendada skeemi ajutiste märkidega vastavalt olukorrale.
10. Vajadusel paigaldada täiendavad peatumist ja parkimist keelavad märgid. Märgid paigaldada vähemalt 24h enne tööde algust.
11. Peatumist ja parkimist reguleerivad märgid paigaldada tööde eelneval päeval

Info:

1. Enne joonisel toodud liikuskorraldusvahendite paigaldamist koostööstajad joonis AS Tallinna Transpordiameti liikuskorralduse osakonnaga.
2. Enne joonisel toodud liikuskorraldusvahendite paigaldamist koostööstajad joonis AS Tallinna Sadamaga.

Tingimärgid:

-  Projekteeritud ajutine liikusmärk
-  Olemasolev statsionaarne liikusmärk
-  Ajutiselt tühistatav statsionaarne liikusmärk
-  Töötsoon
-  Jalakäijate ümbersuunamine
-  Jalgratturite ümbersuunamine
-  Kultuurikatla ligipääs
-  Teetõkke (vee/liivaga täidetavad paagid)

Ajutise katendiga sõidutee


Ajutise katendiga elanike/teenindava transpordi ligipääsukoridori asukohta vajadusel muuta vastavalt tööde järgule. Tagada minimaalselt 3 meetri laiune ligipääsukoridor. Vajadusel kasutada ülekäigulisid.

Jalakäijate/ jalakäijate ja jalgratturite läbipääsukoridor

Jalakäijate läbipääsukoridori laius minimaalselt 1,5 meetrit. Jalakäijate ja jalgratturite läbipääsukoridori laius minimaalselt 3 meetrit. Läbipääsukoridori asukohta vajadusel muuta vastavalt tööde järgule. Tagada ohutu läbipääs. Vajadusel lisada täiendavad märgid suunamiseks. Vajadusel kasutada ülekäigulisid või ajutist katendit.

Jõe ja Pronksi tn rekonstrueerimine - ajutise liikuskorralduse piir

Ajutisel liikuskorralduse koostamisel on arvestatud, et Pronksi tn - Gonsiori tn ristmik on suletud ja vajalik on tagada ligipääs V. Reimani tn kaudu

 <b>AS Signaal TM</b> Liimi 3, Tallinn 10621 Tel 656 3532 signaal@signaal.ee ELK000009, EEP002572		Joonis	Ajutise liikuskorralduse joonis - Tööde etapp IV		
Projekteerija		T.Tepandi	Projekt	Vanasadama ja Rail Balticu Ülemiste reisirongijaamade ühendava trammiliini ehitus	
Assistent		K.Skljarova	Asukoht	Tallinn, Kesklinn Kivisilla tn, Gonsiori tn, A.Laikmaa tn, Hobujaama tn	
Tel 656 2652			Tellija	Aktsiaselts Merko Ehitus Eesti; Tallinn, Järvevana tee 9g, 11314; tel 5680 5332	
Kuupäev	27.04.2023	Mõõtkava	Töö nr	11604	Joonise nr [nr-leht(lehti)] TL-1-2(5)
			Stadium	Tööprojekt	